



PLANBESTÄMMELSER



Följande gäller inom områden med nedanstående beteckningar. Endast angiven användning och utformning är tillåten.

GRÄNSBETECKNINGAR

-  Planområdesgräns
-  Användningsgräns

ANVÄNDNING AV MARK OCH VATTEN

Allmän plats

-  GATA Gata
-  PARK Park

Kvartersmark

-  C Centrum
-  S Skola

EGENSKAPSBESTÄMMELSER FÖR KVARTERSMARK

Höjd på byggnadsverk

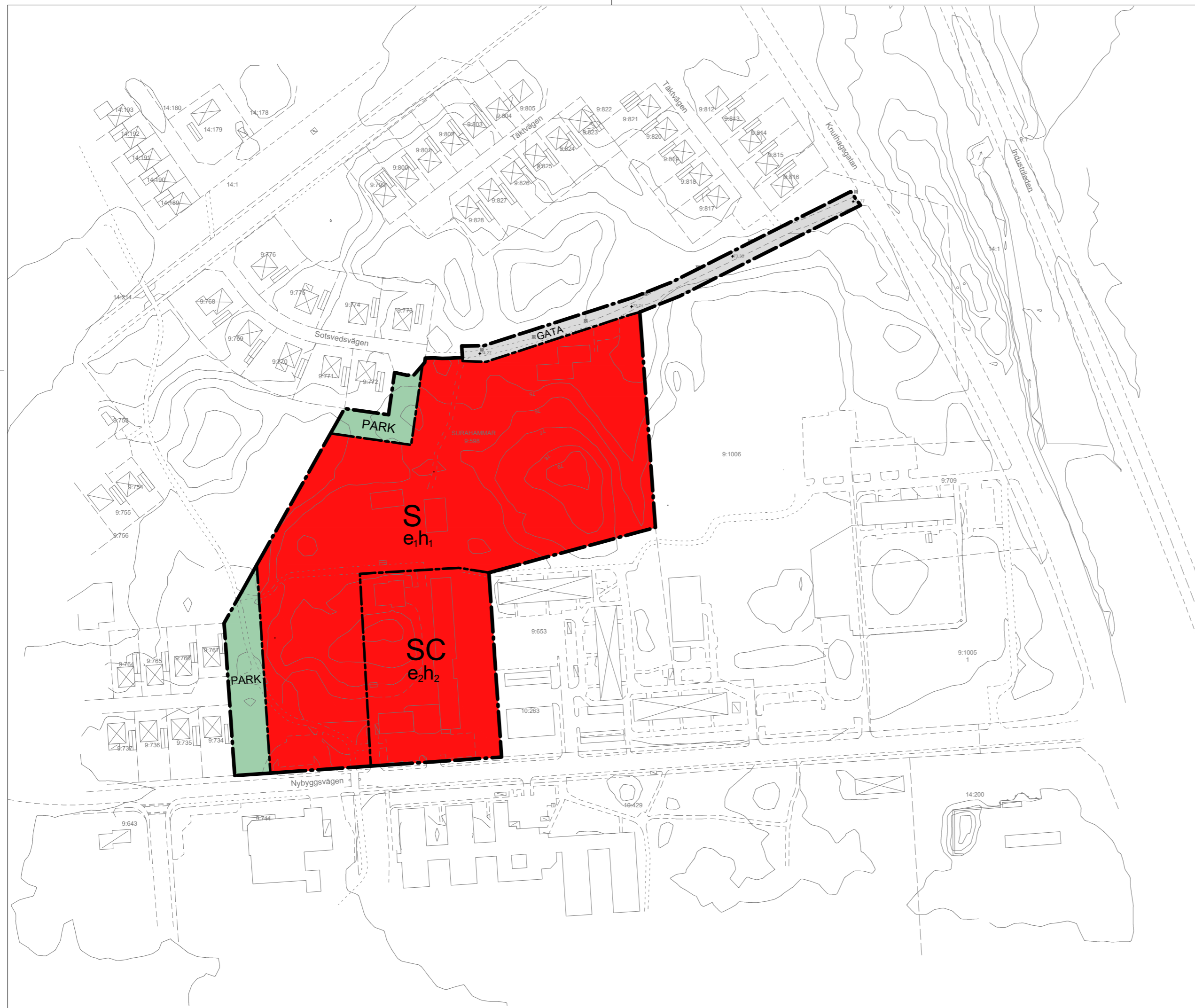
- h_1 Högsta nockhöjd är 15 meter . (Begränsas av användningsgräns)
- h_2 Högsta nockhöjd är 10 meter . (Begränsas av användningsgräns)

Utnyttjandegrad

- e_1 Största byggnadsarea är 35 % av fastighetsarean inom användningsområdet. (Begränsas av användningsgräns)
- e_2 Största byggnadsarea är 25 % av fastighetsarean inom användningsområdet. (Begränsas av användningsgräns)

Genomförandetid

Genomförandetiden är 5 år över hela planområdet och börjar gälla fr.o.m.



GRUNDKARTA

Koordinatsystem i plan: SWEREF 99 16 30

Koordinatsystem i höjd: RH2000












Beteckningsbeskrivning enligt HMK-Ka.

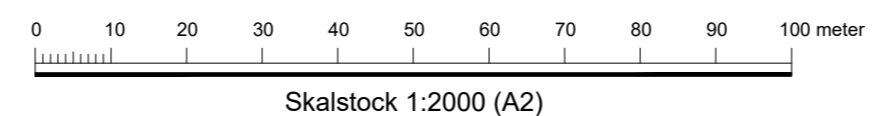
Grundkartan upprättad genom revidering och komplettering av fotogrammetriskt framställd primärkarta, 2022-12-05
Fastighetsredovisningen hänför sig till 2022-11-29

GRUNDKARTA till detaljplan för Surahammar 9:598

Surahammar 9:598
Surahammars kommun Västmanlands län

Kartbeteckningar, ett urval

-  Fastighetsgräns
-  Fastighetsbeteckning
-  Bostad, husliv/ takliv
-  Komplementbyggnad, husliv/ takliv
-  Skärmtak, byggnadsliv stolpe eller liknande/ takliv
-  Verksamhet / samhällsfunktion
-  Körbana, GC-bana, ej kantsten/ kantsten
-  Staket eller plank/ Stödmur
-  Höjdkurva
-  Vatten/ Dike
-  Belysningsstolpe/ Eiskåp



Till planen hör: Planprogram Samrådsredogörelse program	Planbeskrivning Miljökonsekvensbeskrivning Fastighetsförteckning Samrådsredogörelse	Granskningsutlåtande Gestaltungsprogram Kvalitetsprogram Illustration
---	--	--

Detaljplan för Nytorpsskolan utvidgning

Del av Surahammar 9:598

Surahammars kommun	Västmanlands län	Beslutsdatum	Instans
Samrådshandling		Godkännande	
		Antagande	
Upprättad 240322	Reviderad	Laga kraft	
Ulrika Palmblom Bygg- och miljöchef	Malin Iwarsson plankonsult Structor Miljöteknik AB		