
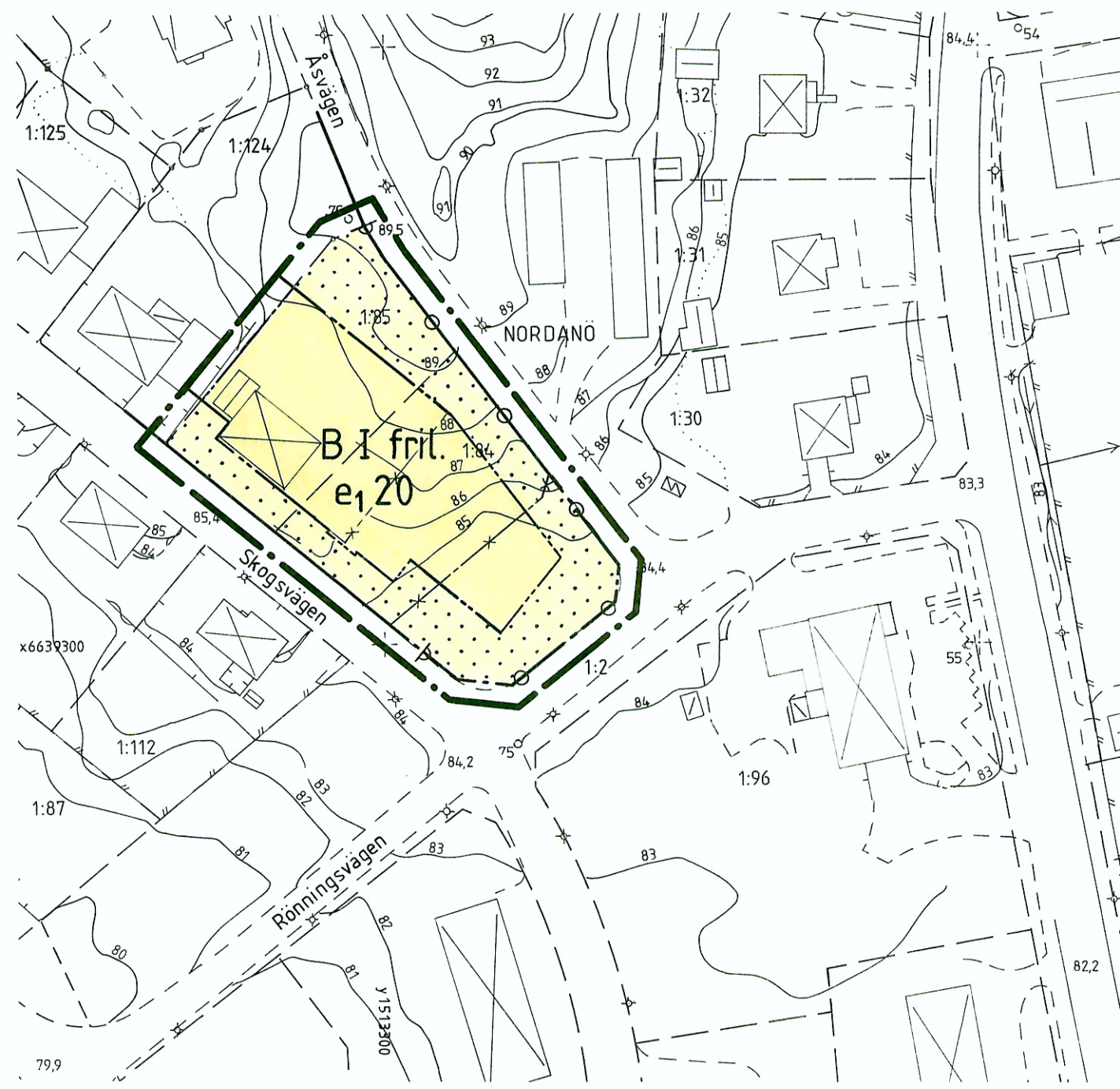


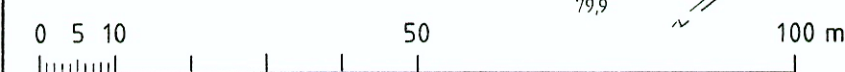
PLANKARTA



ILLUSTRATION



Skala 1:1000



GRUNDKARTANS BETECKNINGAR

- Fastighetsgräns
- 0:00 Fastighetsbeteckning
- ☒ Befintligt bostadshus respektive uthus
- ☒ Transformatorbyggnad
- Staket
- Stödmur
- Häck
- Väg
- Höjdkurvor

Grundkartans riktighet bestyrkes

Jan Rehdin
bitr. distriktslantmätare

OBS! Höjdsystem RH00

PLANBESTÄMMLER

Följande gäller inom områden med nedanstående beteckningar.
Där beteckning saknas gäller bestämmelsen inom hela planområdet.
Endast angiven användning och utformning är tillåten.

GRÄNSBETECKNINGAR

- Linje på kartan ritad 3 mm utanför planområdets gräns
- Användningsgräns
- Gällande användningsgräns avsedd att behållas
- Egenskapsgräns
- Utgående gränser

ANVÄNDNING AV MARK

Kvartermark

- B Bostäder

UTNYTTJANDEGRAD

- e1 20 Största byggnadsarea i procent av fastighetsarea

BEGRENSNINGAR AV MARKENS BEBYGGANDE

- Marken får inte bebyggas

MARKENS ANORDNANDE

Utfart

- Utfart får inte anordnas

UTFORMNING

- I Antal våningar
- frit. Endast friliggande hus

ADMINISTRATIVA BESTÄMMLER

Genomförandetid

Genomförandetiden slutar 1995-12-31.

LAGAKRAFTVINNANDE 1990-01-02.

BYGGNADSNÄMNDENS ANTAGANDE 1989-12-06.

ANTAGANDEHANDLING

Handlingarna består av:

- plankarta med bestämmelser och illustration
- planbestämmelser, genomförandebeskrivning
- samrådsredogörelse
- yttrande efter utställning

DETALJPLAN FÖR DEL AV VIRSBO OMRÅDE VID SKOGSVÄGEN SURAHAMMARS KOMMUN VÄSTMANLANDS LÄN

UPPRÄTTAD I SEPTEMBER 1989

Sten Wikström
STEN WIKSTRÖM ARKITEKT SAR