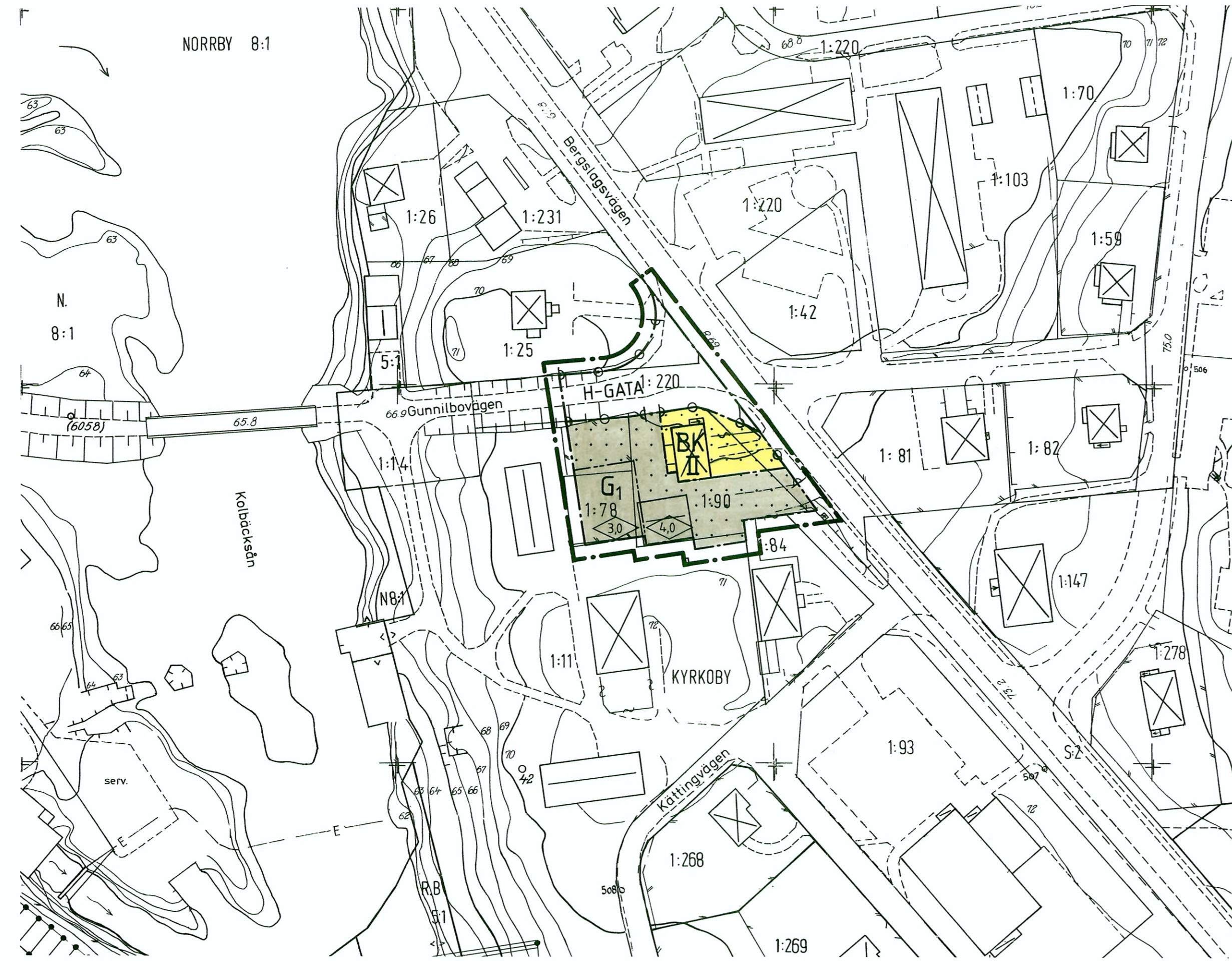


PLANKARTA



PLANBESTÄMMELSER

Följande gäller inom områden med nedanstående beteckningar. Där beteckning saknas gäller bestämmelsen inom hela planområdet. Endast angiven användning och utformning är tillåten.

GRÄNSBETECKNINGAR

- Linje på kartan ritad 3 mm utanför planområdets gräns
- - - Användningsgräns
- — — Egenskapsgräns

ANVÄNDNING AV MARK

Allmänna platser
 H-GATA Gata som ingår i huvudnätet

Kvartersmark
 BK Bostäder och kontor
 G Bilservice samt försäljning av bilar och biltillbehör ej livsmedel

BEGRÄNSNINGAR AV MARKENS BEBYGGANDE

— — — Marken får inte bebyggas

MARKENS ANORDNANDE

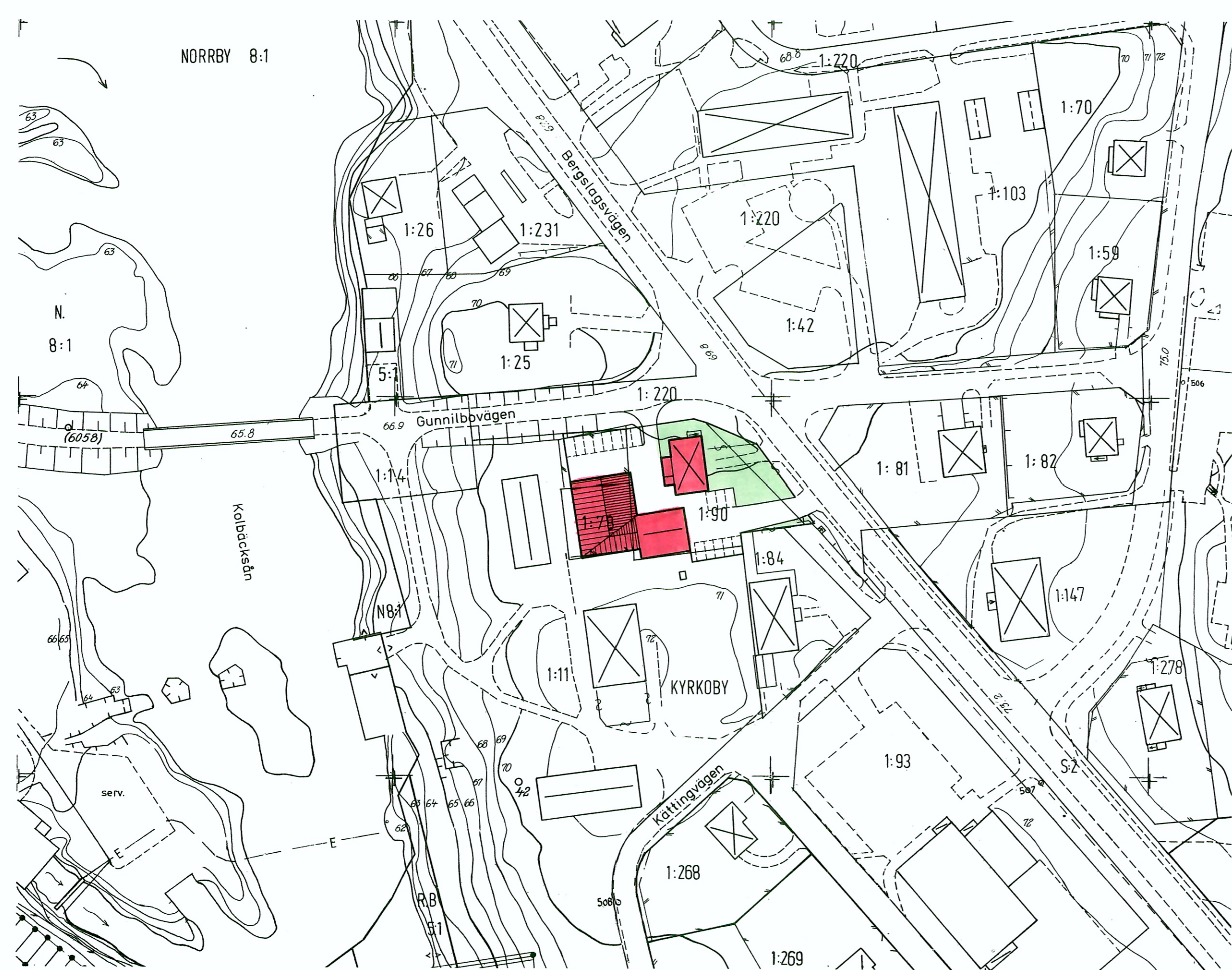
⊕ — ⊖ — Utfart får inte anordnas

PLACERING, UTFORMNING, UTFÖRANDE

⏏ Högsta byggnadshöjd i meter
 II Högsta antal våningar

OBS! Höjdsystem RH00

ILLUSTRATION



GRUNDKARTANS BETECKNINGAR

- ⊗ Fastighetsgräns
- ▭ Byggnader
- Staket
- Häck
- Stödmur
- Slänt
- Väg
- Nivåkurvor
- 0:00 Fastighetsbeteckning

Grundkartan upprättad av Köpings lantmäteridistrikt 1988

Jan Rehdin
 Lantmätare

Projektionssystem Rikets 2,5 gon V RT R09
 Höjdsystem RH 00
 Kartan upprättad i mätclass 3
 Byggnadernas takkonturer karterade

ANTAGANDEHANDLING

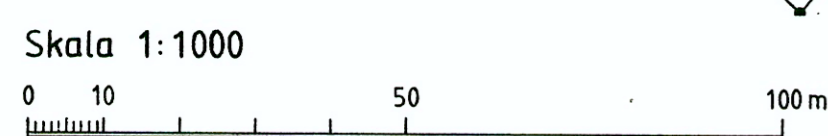
Handlingarna består av:

- plankarta med bestämmelser och illustration
- planbeskrivning, genomförandebeskrivning
- samrådsredogörelse

DETALJPLAN FÖR
 DEL AV RAMNÄS
KYRKUBY 1:90
 SURAHAMMARS KOMMUN
 VÄSTMANLANDS LÄN

UPPRÄTTAD I APRIL 1988

STEN WIKSTRÖM ARKITEKT SAR



Antagen av KF 1988-06-20
 Laga kraft 1988-07-20