




# PLANBESTÄMMELSER

## GRÄNSBETECKNINGAR

-  LINJE SOM PÅ KARTAN LIGGER 3 MM. UTANFÖR PLANOMRÅDETS GRÄNS
-  ANVÄNDNINGSGRÄNS
-  EGENSKAPSGRÄNS

### 1. ANVÄNDNING AV KVARTERSMARK

Endast angiven användning är tillåten

 **Y1** GOLFBANA

### 2. UTNYTTJANDEGRAD

**e1 2600m<sup>2</sup>** STÖRSTA BRUTTOAREA

### 3. BEGRÄNSNING AV MARKENS BEBYGGANDE

 MARKEN FÅR INTE BEBYGGAS

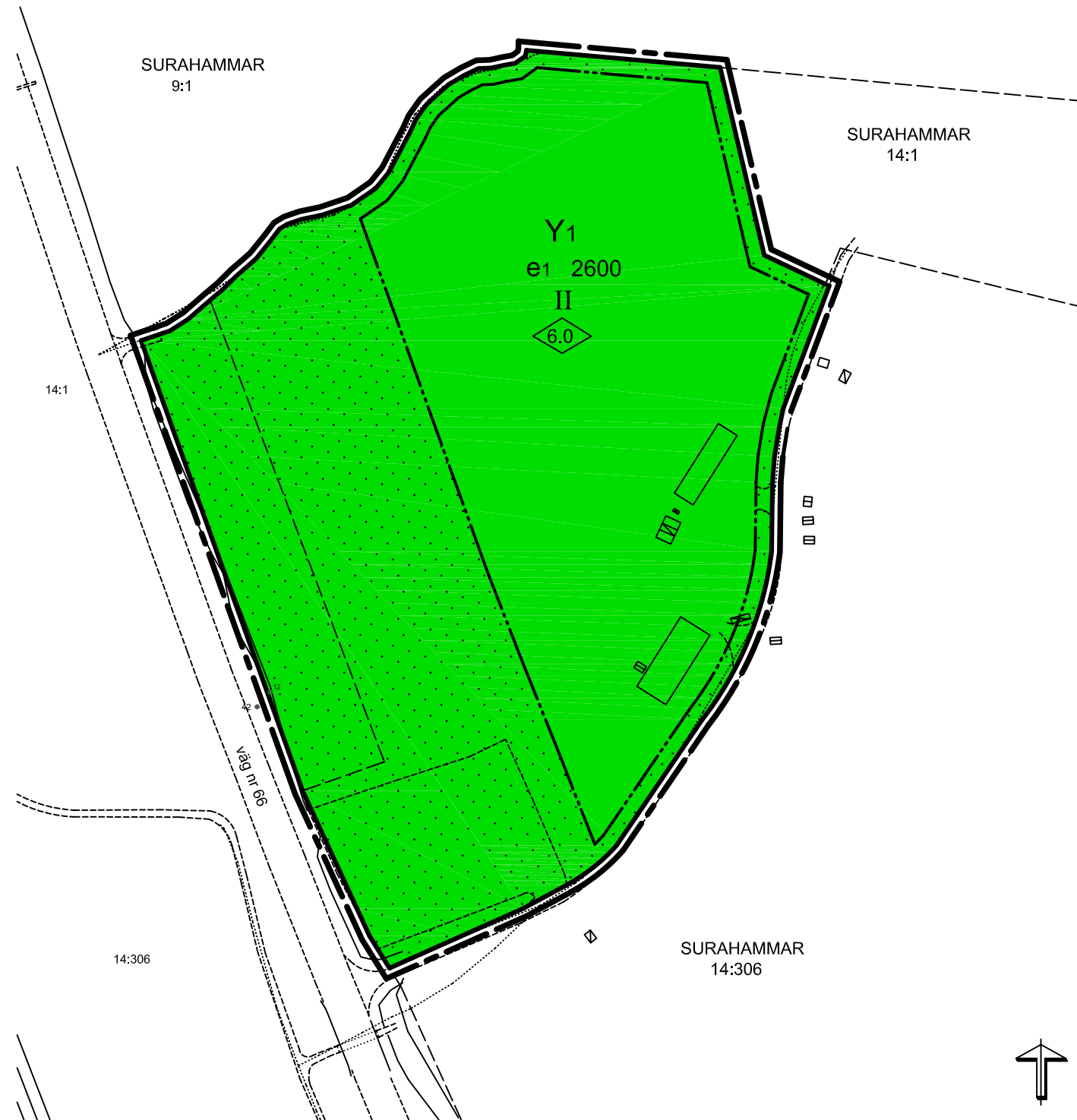
### 4. PLACERING, UTFORMNING

 HÖGSTA TILLÅTNA BYGGNADSHÖJD I M

**II** HÖGSTA ANTAL VÅNINGAR

### 5. ADMINISTRATIVA BESTÄMMELSER

GENOMFÖRANDETIDEN ÄR TIO ÅR FRÅN DEN DAG PLANÄNDRINGEN VINNER LAGA KRAFT, D.V.S. TILL OCH MED



DETALJPLAN (Enkelt planförfarande)  
Reglerar markanvändning och byggande enl.PBL.  
PLANKARTA MED BESTÄMMELSER

#### ANTAGANDEHANDLING

Övriga handlingar  
 Beskrivning     Grundkarta  
 Genomförande-  
beskrivning     Fastighetsförteckning  
 Särskilt yttrande

Tillägg till  
PLANKARTA OCH PLANBESTÄMMELSER  
för  
**Mossfallets Golfbana**  
SURAHAMMARS KOMMUN  
Västmanlands län

Godkännande PBM:n	Beslutsdatum	Sign.
2003-12-01	2003-12-01	
2003-12-15	2003-12-15	
2004-01-16	2004-01-16	

2003-11-03  
UPPRÄTTAD AV  
Gunilla Nygren / STADSARKITEKT

SKALA 1:2000

**S 88 D**