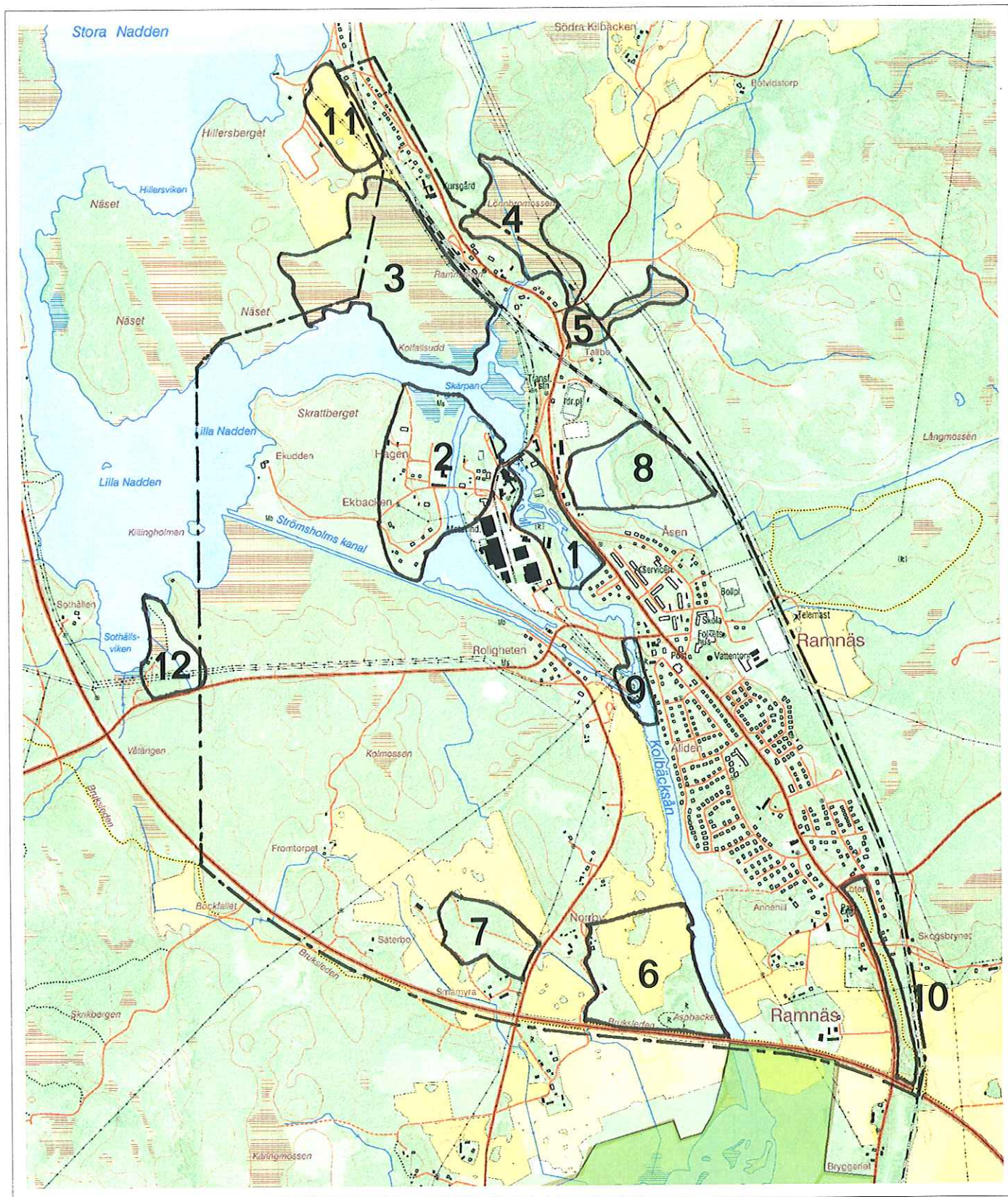


Ekologiskt särskilt känsliga områden

Oktober 2005



BETECKNINGAR:

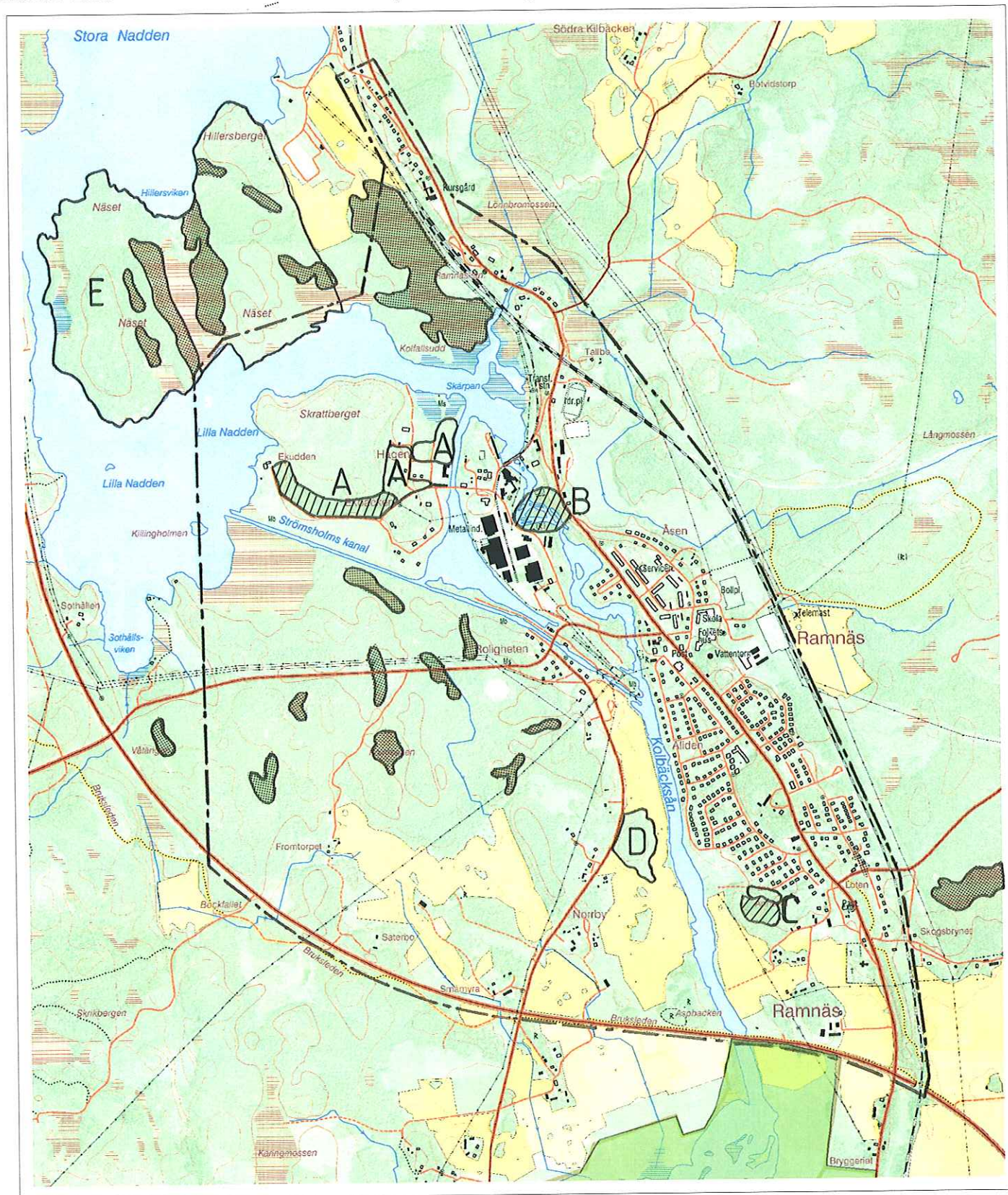
— · — · PLANOMRÅDESGRÄNS

TECKENFÖRKLARING



— · — · EKOLOGISKT SÄRSKILT KÄNSLIGA OMRÅDEN




**Skogsvårdsstyrelsens nyckelbiotoper.
Nyckelbiotoper och objekt med naturvärden**



BETECKNINGAR:

— · — PLANOMRÅDESGRÄNS

TECKENFÖRKLARING:

-  OMRÅDEN FÖR SKOGSVÅRDSSTYRELSENS NYCKELBIOTOPER (SUMPskog)
-  NYCKELBIOTOPER
-  OBJEKT MED NATURVÄRDEN

Fördjupad
ÖVERSIKTSPLAN FÖR RAMNÄS TÄRTORT
Surahammars kommun
VÄSTMANLANDS LÄN
ANTAGANDEHANDLING

Befintliga förhållanden

**Bullerzoner för järnväg.
Förorenade områden.
Transportvägar för farligt gods.**

BETECKNINGAR:

— — — — — PLANOMRÅDESGRÄNS

TECKENFÖRKLARING

— — — — — JÄRNVÄG

— — — — — 85 dB MAXIMAL LJUDNIVÅ UTOMHUS

▲ FÖRORENADE OMRÅDEN

— — — — — PRIMÄR TRANSPORTVÄG, FARLIGT GODS

— — — — — SEKUNDÄR TRANSPORTVÄG, FARLIGT GODS

P REKOMMENDERAD PARKERINGSPLATS
FÖR FORDON MED FARLIGT GODS

